

ОПИСАНИЕ МЕСТОПОЛОЖЕНИЯ ГРАНИЦ

территориальная зона ИТЗ-700

(наименование объекта местоположение границ, которого описано (далее — объект)

Сведения об объекте

№ п/п	Характеристики объекта	Описание характеристик
1	2	3
1	Местоположение объекта	Омская область, город Омск
2	Площадь объекта +/- величина погрешности определения площади (Р +/- ΔР)	154809+/-138 м²
3	Иные характеристики объекта	<p>Основные виды разрешенного использования:</p> <ul style="list-style-type: none"> - автоматические телефонные станции; - открытые и закрытые электрические подстанции напряжением свыше 110 кВ; - закрытые электрические подстанции напряжением 35 – 110 кВ; - магистральные сети инженерно-технического обеспечения, включая линии электропередачи, линии связи (в том числе линейно-кабельные сооружения), трубопроводы и др.; - улицы и дороги местного значения; - коммуникации инженерной инфраструктуры, в том числе сети водоснабжения, канализации, тепло-, газо- и электроснабжения, наружного освещения и связи (телекоммуникационные сети) <p>Условно разрешенные виды использования:</p> <ul style="list-style-type: none"> - антенно-мачтовые сооружения <p>Вспомогательные виды разрешенного использования:</p> <ul style="list-style-type: none"> - внутриквартальные проезды, пешеходные коммуникации; - линии метрополитена; - конструкции берегоукрепления водных объектов; - объекты пожарной охраны, в том числе гидранты, резервуары, пожарные водоемы; - площадки хозяйственные, в том числе площадки для мусоросборников; - площадки для выгула собак; - зеленые насаждения

ОПИСАНИЕ МЕСТОПОЛОЖЕНИЯ ГРАНИЦ				
территориальная зона ИТЗ-700				
(наименование объекта)				
Сведения о местоположении границ объекта				
1. Система координат <u>местная</u>				
2. Сведения о характерных точках границ объекта				
Обозначение характерных точек границ	Координаты, м		Метод определения координат и средняя квадратическая погрешность положения характерной точки (Mt), м	Описание обозначения точки
	X	Y		
1	2	3	4	5
1	17415,76	16976,42	картометрический, 0,10	-
2	17428,85	17038,37	картометрический, 0,10	-
3	17400,24	17044,96	картометрический, 0,10	-
4	17175,34	17218,92	картометрический, 0,10	-
5	17167,35	17193,43	картометрический, 0,10	-
6	17155,78	17197,15	картометрический, 0,10	-
7	17164,56	17227,25	картометрический, 0,10	-
8	17055,05	17311,95	картометрический, 0,10	-
9	17007,10	17349,03	картометрический, 0,10	-
10	16998,54	17351,65	картометрический, 0,10	-
11	16706,61	17441,15	картометрический, 0,10	-
12	16478,76	17511,02	картометрический, 0,10	-
13	16308,90	17563,10	картометрический, 0,10	-
14	16253,76	17580,01	картометрический, 0,10	-
15	16167,71	17606,38	картометрический, 0,10	-
16	16057,79	17640,07	картометрический, 0,10	-
17	16006,49	17668,60	картометрический, 0,10	-
18	15905,64	17756,56	картометрический, 0,10	-
19	15853,59	17711,83	картометрический, 0,10	-
20	15838,14	17698,60	картометрический, 0,10	-
21	15834,78	17695,72	картометрический, 0,10	-
22	15829,37	17691,07	картометрический, 0,10	-
23	15726,31	17557,80	картометрический, 0,10	-
24	15739,81	17541,52	картометрический, 0,10	-
25	15653,99	17471,88	картометрический, 0,10	-
26	15638,17	17440,22	картометрический, 0,10	-
27	15483,37	17310,21	картометрический, 0,10	-
28	15457,64	17278,27	картометрический, 0,10	-
29	15343,31	17179,66	картометрический, 0,10	-
30	15329,87	17159,20	картометрический, 0,10	-
31	15302,53	17138,00	картометрический, 0,10	-
32	15300,50	17140,50	картометрический, 0,10	-
33	15294,29	17135,45	картометрический, 0,10	-
34	15296,10	17133,22	картометрический, 0,10	-
35	15078,69	16966,21	картометрический, 0,10	-
36	15073,97	16962,58	картометрический, 0,10	-
37	14968,99	17096,87	картометрический, 0,10	-
38	14951,56	17119,60	картометрический, 0,10	-
39	14933,88	17142,65	картометрический, 0,10	-
40	14918,49	17131,22	картометрический, 0,10	-
41	14818,78	17057,22	картометрический, 0,10	-
42	14554,75	16861,26	картометрический, 0,10	-
43	14472,45	16803,26	картометрический, 0,10	-
44	14472,81	16784,59	картометрический, 0,10	-
45	14362,47	16786,67	картометрический, 0,10	-
46	14293,10	16787,98	картометрический, 0,10	-
47	14292,48	16755,18	картометрический, 0,10	-

ОПИСАНИЕ МЕСТОПОЛОЖЕНИЯ ГРАНИЦ

территориальная зона ИТЗ-700

(наименование объекта)

Сведения о местоположении границ объекта

48	14473,37	16756,52	картометрический, 0,10	-
49	14473,53	16747,44	картометрический, 0,10	-
50	14536,26	16746,27	картометрический, 0,10	-
51	14536,29	16749,95	картометрический, 0,10	-
52	14569,54	16776,97	картометрический, 0,10	-
53	14657,42	16848,39	картометрический, 0,10	-
54	14786,73	16953,51	картометрический, 0,10	-
55	14785,25	16963,52	картометрический, 0,10	-
56	14955,89	17058,82	картометрический, 0,10	-
57	15029,79	16967,87	картометрический, 0,10	-
58	15031,30	16966,01	картометрический, 0,10	-
59	15039,27	16956,20	картометрический, 0,10	-
60	15028,17	16935,04	картометрический, 0,10	-
61	15033,75	16927,99	картометрический, 0,10	-
62	15052,83	16903,96	картометрический, 0,10	-
63	15100,76	16843,58	картометрический, 0,10	-
64	15109,94	16832,03	картометрический, 0,10	-
65	15172,02	16732,59	картометрический, 0,10	-
66	15188,66	16732,86	картометрический, 0,10	-
67	15203,21	16732,92	картометрический, 0,10	-
68	15199,24	16738,13	картометрический, 0,10	-
69	15199,06	16738,37	картометрический, 0,10	-
70	15192,29	16747,36	картометрический, 0,10	-
71	15057,80	16923,18	картометрический, 0,10	-
72	15059,88	16931,71	картометрический, 0,10	-
73	15061,33	16932,88	картометрический, 0,10	-
74	15060,43	16933,98	картометрический, 0,10	-
75	15060,79	16935,46	картометрический, 0,10	-
76	15273,40	17107,56	картометрический, 0,10	-
77	15754,58	17498,95	картометрический, 0,10	-
78	15764,50	17504,77	картометрический, 0,10	-
79	15761,40	17562,88	картометрический, 0,10	-
80	15788,60	17619,28	картометрический, 0,10	-
81	15792,76	17625,93	картометрический, 0,10	-
82	15797,88	17623,24	картометрический, 0,10	-
83	15808,37	17617,82	картометрический, 0,10	-
84	15805,47	17610,61	картометрический, 0,10	-
85	15810,93	17607,74	картометрический, 0,10	-
86	15812,29	17610,78	картометрический, 0,10	-
87	15825,14	17636,89	картометрический, 0,10	-
88	15841,98	17666,95	картометрический, 0,10	-
89	15858,76	17685,57	картометрический, 0,10	-
90	15880,11	17692,36	картометрический, 0,10	-
91	15909,07	17690,16	картометрический, 0,10	-
92	16022,75	17645,76	картометрический, 0,10	-
93	16037,10	17640,15	картометрический, 0,10	-
94	16051,79	17634,42	картометрический, 0,10	-
95	16096,80	17616,84	картометрический, 0,10	-
96	16163,45	17586,31	картометрический, 0,10	-
97	16358,58	17496,92	картометрический, 0,10	-
98	16367,64	17492,77	картометрический, 0,10	-
99	16399,30	17483,06	картометрический, 0,10	-
100	16429,41	17473,83	картометрический, 0,10	-
101	16947,62	17314,98	картометрический, 0,10	-
102	16973,36	17307,08	картометрический, 0,10	-
103	16982,44	17304,29	картометрический, 0,10	-

ОПИСАНИЕ МЕСТОПОЛОЖЕНИЯ ГРАНИЦ

территориальная зона ИТЗ-700

(наименование объекта)

Сведения о местоположении границ объекта

104	17039,39	17260,86	картометрический, 0,10	-
105	17369,66	17005,42	картометрический, 0,10	-
1	17415,76	16976,42	картометрический, 0,10	-

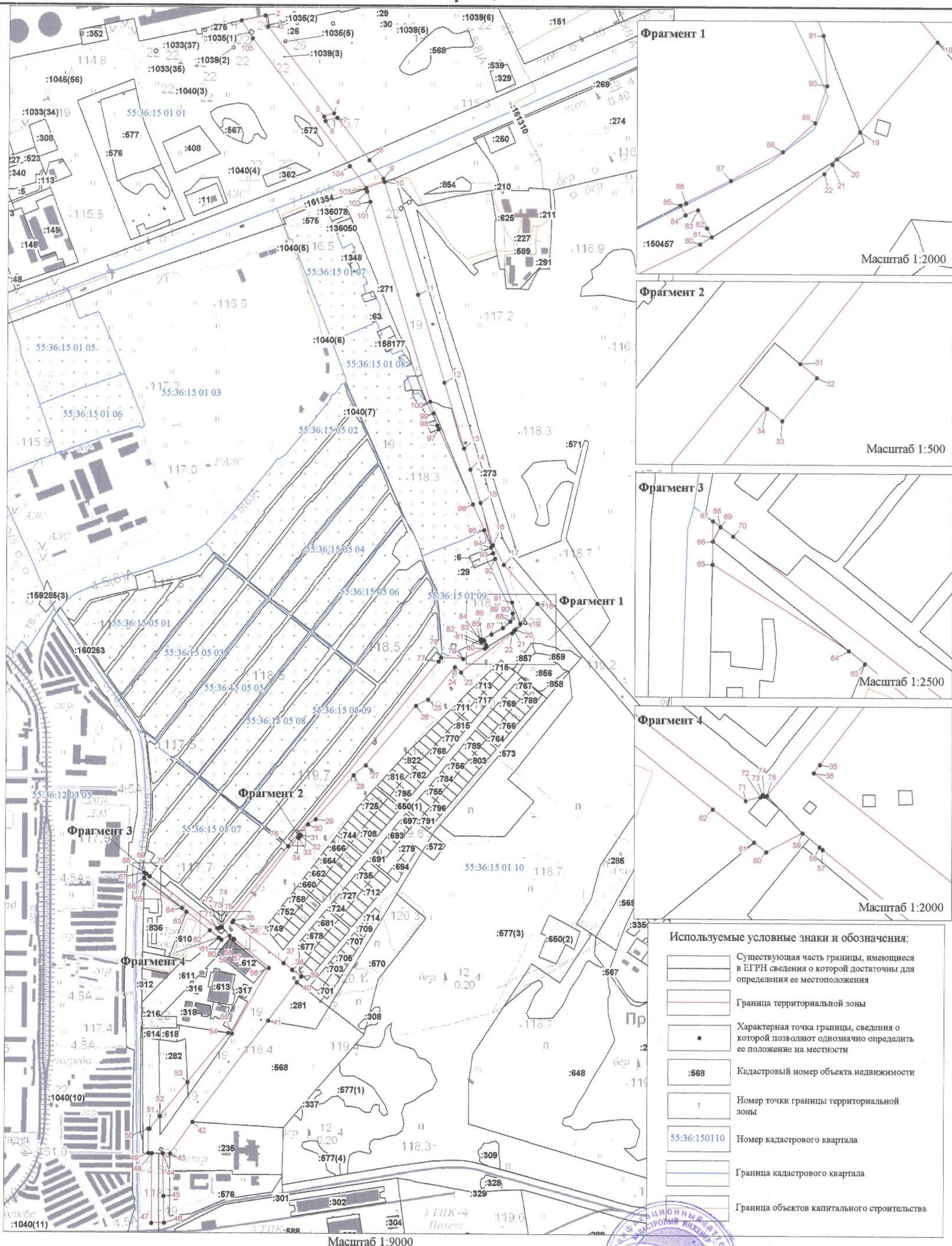
3. Сведения о характерных точках части (частей) границы объекта

Обозначение характерных точек части границы	Координаты, м		Метод определения координат и средняя квадратическая погрешность положения характерной точки (Mt), м	Описание обозначения точки
	X	Y		
1	2	3	4	5
-	-	-	-	-

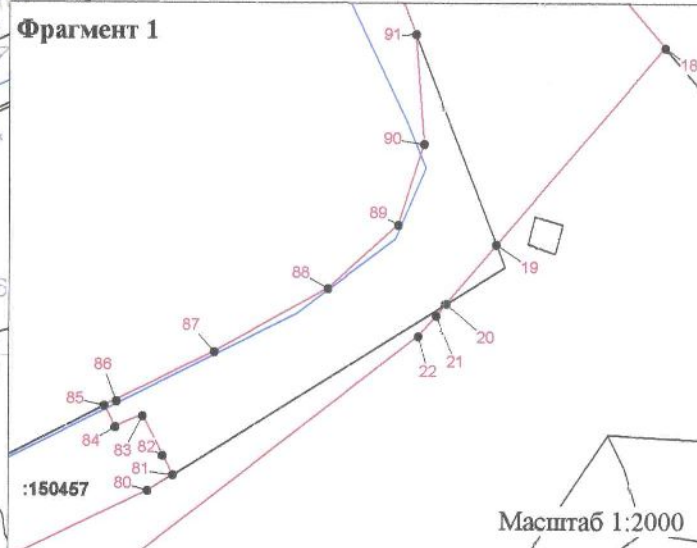
ОПИСАНИЕ МЕСТОПОЛОЖЕНИЯ ГРАНИЦ территориальная зона ИТЗ-700

(наименование объекта)

План границ объекта

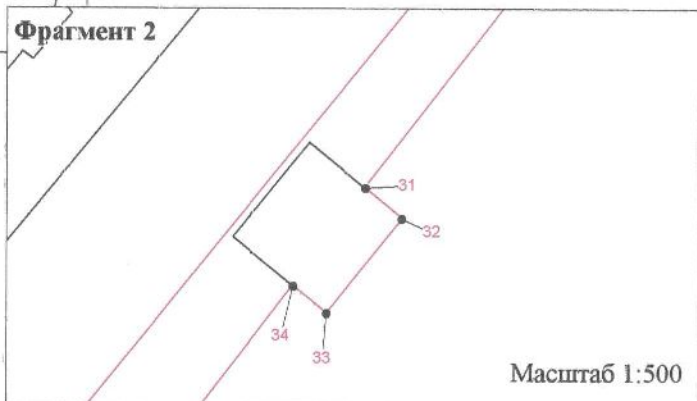


Фрагмент 1



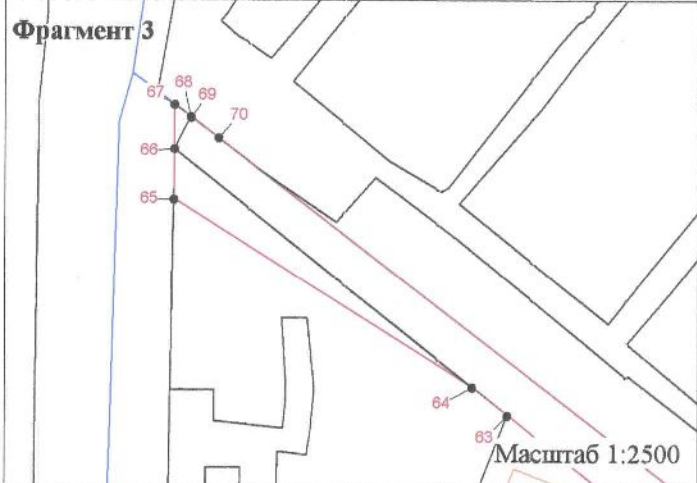
Масштаб 1:2000

Фрагмент 2



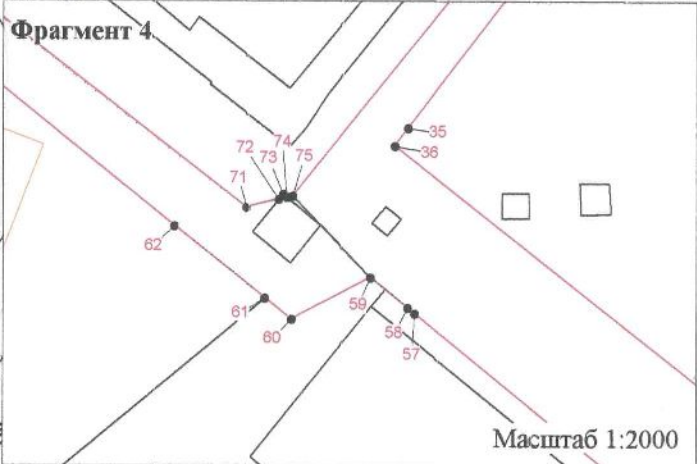
Масштаб 1:500

Фрагмент 3



Масштаб 1:2500

Фрагмент 4



Масштаб 1:2000

Используемые условные знаки и обозначения:

- Существующая часть границы, имеющиеся в ЕГРН сведения о которой достаточны для определения ее местоположения
- Граница территориальной зоны
- Характерная точка границы, сведения о которой позволяют однозначно определить ее положение на местности
- Кадастровый номер объекта недвижимости
- Номер точки границы территориальной зоны
- Номер кадастрового квартала
- Граница кадастрового квартала
- Граница объектов капитального строительства

Подпись _____ Дата "20" сентября 2018 г.

Место для оттиска печати (при наличии) лица, составившего описание местоположения границ объекта